

46°30'W

46°W

Secretaria do Estado de Meio Ambiente e Desenvolvimento Sustentável






Instituto Mineiro de Gestão das Águas

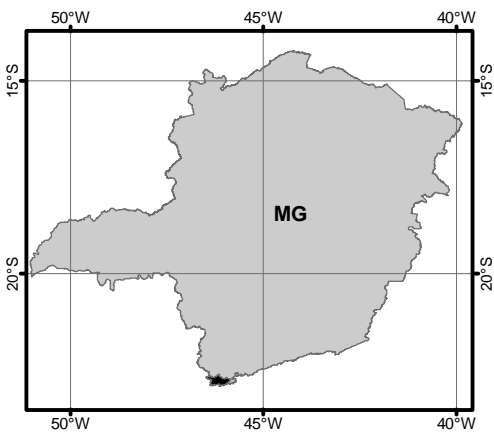
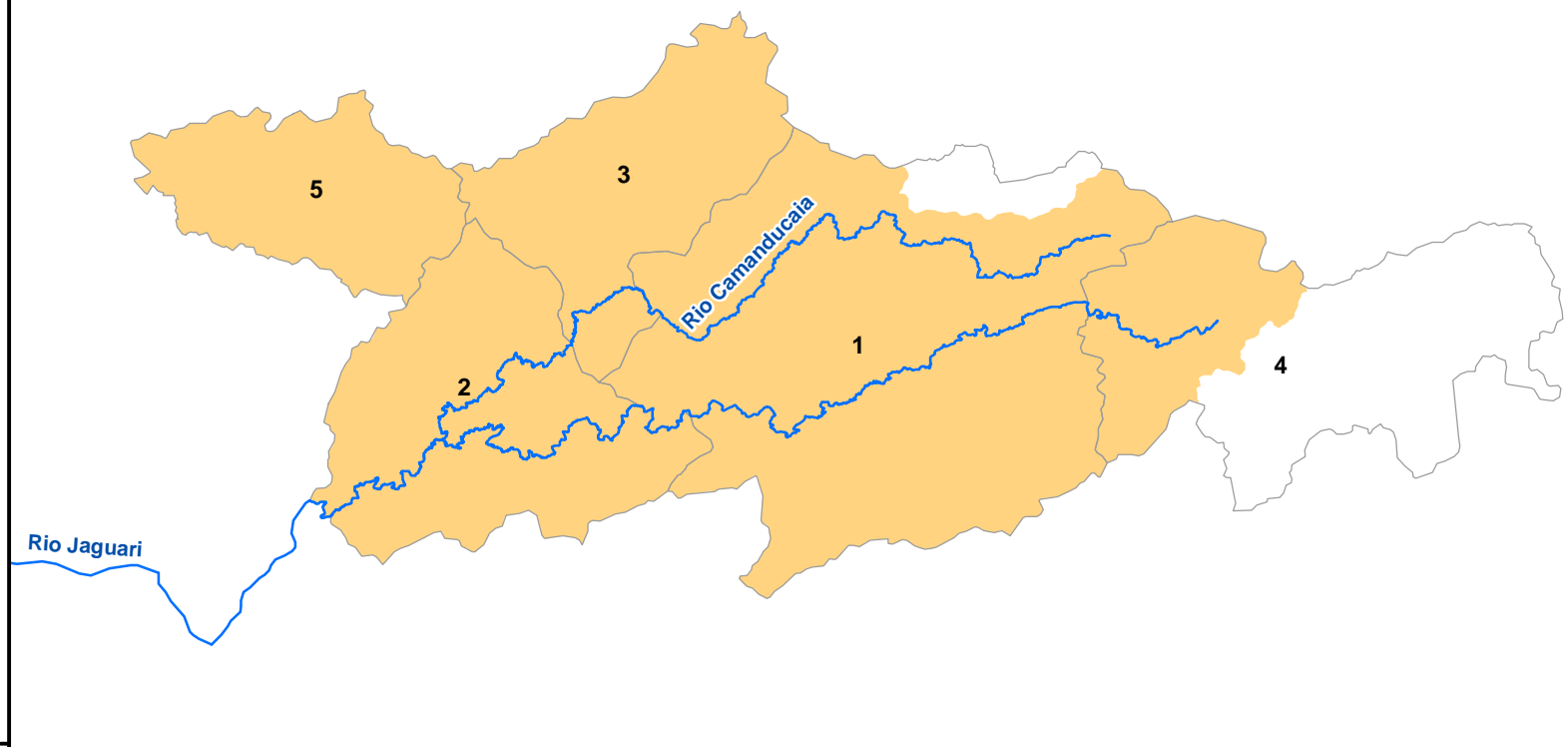
Unidade de Planejamento e Gestão de Recursos Hídricos dos Rios Piracicaba e Jaguari PJ1



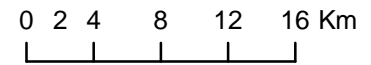
22°30'S

22°30'S

 **Cursos de Água**
 **Limites Municipais**
 **PJ1**



Município	Ordem
Camanducaia	1
Extrema	2
Itapeva	3
Sapucai-Mirim	4
Toledo	5



Sistema de Coordenadas Geográficas
Latitude/Longitude
SAD 69

Fonte:
- Bases Digitais Geominas, 1995
- Bases Ottocodificadas, IGAM, 2010
Diretoria de Monitoramento e Fiscalização Ambiental
Gerência de Monitoramento e Geoprocessamento
E-mail: geo.igam@meioambiente.mg.gov.br

46°30'W

46°W

23°S

23°S