



GOVERNO DO ESTADO DE MINAS GERAIS
SISTEMA ESTADUAL DE MEIO AMBIENTE
E RECURSOS HÍDRICOS - SISEMA
Conselho Estadual de Política Ambiental - COPAM
Conselho Estadual de Recursos Hídricos - CERH

FEAM FUNDAÇÃO ESTADUAL DE POLÍTICA AMBIENTAL
IEF INSTITUTO ESTADUAL DE FISCALIZAÇÃO DE RECURSOS HÍDRICOS

TR 13462224700
L.E.F. Documento
1. AUTO DE INFRAÇÃO: Nº 007603/14 Nº 03
Lavrado em Substituição ao AI nº:
Vinculado ao: Auto de Fiscalização nº Auto fornecido de Boletim de Ocorrência nº: de

E.R.R.D.

3. Órgão Responsável pela lavratura:
 FEAM IGAM IEF SGRAL SUCFIS JNMG
Local: Quimador Soladares
Dias: 30/07/2015 Hora: 10:00

4. Autuado
Nome do Autuado/ Empreendimento: Carlos Elso Mesquita Marques
Data Nascimento: 02/08/1958 Nome da Mãe: Maria Ilva de Melo Mesquita Marques
 CPF: 343.560.706-82 CNPJ: — Outros: —
Endereço do Autuado / Empreendimento: (Correspondência) Montomlo Nº./km: 438 Complemento: DP 01
Bairro/Logradouro: Centro Município: Salinas UF: MG
CEP: 39350-000 Cx Postal: — Fone: () — E-mail: —

5. Outros Envolvidos/ Responsáveis
Nome do 1º envolvido: — CPF: — CNPJ: — Vínculo com o AI Nº: —
Nome do 2º envolvido: — CPF: — CNPJ: — Vínculo com o AI Nº: —

6. Descrição Infração
Fazr, quimador em 3,0 (três) hectares sem autorização do órgão ambiental

7. Coordenadas da Infração
Geográficas: WGS SIRGAS 2000
Planas: UTM FUSO 22 23 24
Latitude: Grau Min Seg X= 20 14 9 29 (6 dígitos)
Longitude: Grau Min Seg Y= 19 53 9 47 (7 dígitos)

8. Embasamento legal
Artigo 86 Anexo III Código 322 Inciso — Alínea A Decreto/ano 44844/08 Lei / ano 3093/02 Resolução — DN — Port. Nº — Órgão —

Nº	Atenuantes				Aggravantes				
	Artigo/Parág.	Inciso	Alínea	Redução	Nº	Artigo/Parág.	Inciso	Alínea	Aumento
—	—	—	—	—	—	—	—	—	—
—	—	—	—	—	—	—	—	—	—

10. Reincidência Genérica Específica Não foi possível verificar Não se aplica

Infração	Porte	Penalidade	Valor	<input type="checkbox"/> Acréscimo <input type="checkbox"/> Redução	Valor Total
<u>01</u>	<u>6</u>	<input type="checkbox"/> Advertência <input checked="" type="checkbox"/> Multa Simples <input type="checkbox"/> Multa Diária	<u>2.153,01</u>	<u>—</u>	<u>2.153,01</u>
ERP:	Kg de pescado: <u>—</u>	Valor ERP por Kg: R\$ <u>—</u>	Total: R\$ <u>—</u>		
Valor total dos Emolumentos de Reposição da Pesca: R\$ <u>—</u>					
Valor total das multas: <u>2.153,01</u> (Dois mil cento e cinquenta e três reais e um centavo.)					
No caso de advertência, o autuado possui o prazo de <u>—</u> dias para atender as recomendações constantes no campo 12, sob pena de conversão em multa simples no valor de R\$ <u>—</u>					

12. Demais penalidades/ Recomendações/ Observações
As infrações foram embasadas no laudo de Visita Técnica datada de 10/09/2015, Termo de Cooperação Mútua nº 2706/2015 para manutenção da colheita vegetal nativa. Boba Verde.

13. Depositário
Nome Completo: — CPF: — CNPJ: — RG: —
Endereço: Rua, Avenida, etc. — Nº/km: — Bairro / Logradouro: — Município: —
UF: — CEP: — Fone: — Assinatura: —

O AUTUADO TEM O PRAZO DE ATÉ 20 (VINTE) DIAS DO RECEBIMENTO DO AUTO DE INFRAÇÃO PARA PAGAMENTO DA MULTA OU APRESENTAÇÃO DA DEFESA PARA IEF, NO SEGUINTE ENDEREÇO: Rua Otto MG, Povo dos Jacuís, Quimador Soladares, MG Cep: 35020-700

14. Assinaturas
01. Servidor: (Nome Legível) Conrado Correia Leite MASP: 114773-4 Assinatura do servidor: —
02. Autuado/Representante Autuado: (Nome Legível) Carlos Elso Mesquita Marques Função/Vínculo com Autuado: Inten Assinatura do Autuado/Representante Legal: Conrado Correia Leite



BOLETIM DE Ocorrência

BO NÚMERO

M0705-2014-0000789

FI.

Nº 1321

UNIDADE RESPONSÁVEL PELO REGISTRO 3 GP/3 PEL PM/25 CIA PM IND		MUNICÍPIO MATERLANDIA	
UNIDADE DE ÁREA RESPONSÁVEL UNIDADE MILITAR: OUTRAS UNIDADES UNIDADE POLICIAL: DEL. POL. DO MUN. DE MATERLANDIA			
DESTINATÁRIO 18ª DELEGACIA DE POLICIA CIVIL/SABINOPOLIS		DATA DO REGISTRO 11/10/2014 19:32	
ORIGEM DA COMUNICAÇÃO			
COMO FOI SOLICITADO O ATENDIMENTO DA OCORRÊNCIA DIRETAMENTE AO POLICIAL		DATA DA COMUNICAÇÃO 11/10/2014	HORA DA COMUNICAÇÃO 19:30
ORGÃO SOLICITANTE XXXXXX			
COD. OPERAÇÃO ORIGEM XXXXXX			
DADOS DA OCORRÊNCIA			
PROVÁVEL DESCRIÇÃO DA OCORRÊNCIA PRINCIPAL PROVOCAR INCENDIO EM FLORESTAS, MATAS/VEGETACAO			
COD. PRINCIPAL N32327	TENTADO / CONSUMADO CONSUMADO	ALVO DO EVENTO CAMPO / PASTO	
DATA DO FATO 11/10/2014	HORÁRIO DO FATO 19:30	DATA/HORA DO INICIO DO ATENDIMENTO NO LOCAL XXXXXX XXXXX	HORÁRIO FINAL 11/10/2014 19:49
DESCRIÇÃO DO LUGAR FAZENDA			
LOCAL (AV., RUA, ETC) CORREGO DOS BOTELHO			
NÚMERO S/N	KM XXXX	COMPLEMENTO FAZENDA BOTELHO	BAIRRO / VILA ZONA RURAL CEP XXXXXX
MUNICÍPIO MATERLANDIA	UF MG	PAÍS BRASIL	
PONTO DE REFERENCIA XXXXXX		LATITUDE XX° XX' XX"	LONGITUDE XX° XX' XX"
TIPO VIA XXXX		MEIO UTILIZADO MEIO UTILIZADO - FOGO	
CAUSA PRESUMIDA OUTROS - CAUSA PRESUMIDA			
QUALIFICAÇÃO DOS ENVOLVIDOS			
ENVOLVIDO 1			
TIPO DE PESSOA FISICA	COD. NATUREZA N32327	TENTADO / CONSUMADO CONSUMADO	SEXO MASCULINO TIPO ENVOLVIMENTO SOLICITANTE
DESCRIÇÃO NATUREZA PROVOCAR INCENDIO EM FLORESTAS, MATAS/VEGETACAO			
NOME COMPLETO JOSE GERALDO CALDEIRA MOURAO			
NACIONALIDADE BRASILEIRA		DATA NASCIMENTO 09/06/1955	NATURALIDADE / UF SABINOPOLIS / MG
IDADE APARENTE 59	GRAU DA LESÃO XXXX	ESTADO CIVIL CASADO	
CUTIS PARDA		OCUPAÇÃO ATUAL XXXXXX	
SOLICITANTE / DESAPARECIDO (A) XXXX			
MÃE VIRGINIA AUGUSTA MOURAO			
PAI PAULO APONSO CALDEIRA MOURAO			
TIPO DO DOCUMENTO DE IDENTIFICAÇÃO CARTEIRA DE IDENTIDADE CIVIL			
NÚMERO DOCUMENTO IDENTIDADE 2144972	ORGÃO EXPEDIDOR SESP - SECRETARIA ESTADO DA SEGURANCA PUBLICA		UF MG CPF / CNPJ XXXXXX
ESCOLARIDADE ENSINO MEDIO COMPLETO (2º GRAU)			
ENDEREÇO (AV., RUA, ETC) RUA EVA AMARAL		NÚMERO 300	KM XXXXX COMPLEMENTO XXXXXX
BAIRRO CENTRO.	MUNICÍPIO SABINOPOLIS		UF MG
PAÍS BRASIL		CEP XXXXXX	TELEFONE RESIDENCIAL XXXXXX TELEFONE COMERCIAL (33) 9937-1951
PRISÃO / APREENSÃO XXXX		HOVE USO DE ALGEMAS / IMOBILIZAÇÃO DE ENVOLVIDOS ? XXX	



BOLETIM DE OCORRÊNCIA

BO NÚMERO

M0705-2014-0000789

Fl. 1-2/3
Documento

ENVOLVIDO 1

HISTÓRICO DA OCORRÊNCIA

COMPARECEU A SEDE DESTES QUARTEL PM O SOLICITANTE ORA ANOTADO QUE NOS RELATOU ESTAR OCORRENDO UM INCENDIO NA FAZENDA BOTELHO, SITUADA NO CORREGO DOS BOTELHO. SEGUNDO NOS RELATOU, O FOGO COMEÇOU DO ALTO DA SERRA, NO MATO, E DEBELOU APROXIMADAMENTE 18 HECTARES DE PASTAGEM QUE ESTAVA ROÇADA. NOS DISSE AINDA QUE HAVIA APROXIMADAMENTE 10 HOMENS NO LOCAL TENTANDO CONTROLAR AS CHAMAS E QUE QUANDO DESLOCOU ATÉ O QUARTEL LOCAL, O FOGO AINDA CONSUMIA O PASTO. NO MOMENTO QUE O FOGO COMEÇOU O SOLICITANTE SE ENCONTRAVA EM SUA RESIDÊNCIA NA CIDADE DE SABINÓPOLIS E RECEBEU UMA LIGAÇÃO DA PESSOA DE GRACILIANO, QUE É O RESPONSÁVEL PELA FAZENDA, QUE LHE INFORMOU DO INCENDIO. O SOLICITANTE NÃO SOUBE INFORMAR QUEM SERIA O POSSIVEL RESPONSÁVEL (AUTOR) DO INCÊNDIO. REGISTRO PARA FUTUROS FINS.

MODO DA AÇÃO CRIMINOSA

XXXXXX

VIATURAS

VIATURA 1

TIPO DA VIATURA PRINCIPAL	ORGÃO POLICIA MILITAR		
DESCRIÇÃO / OBSERVAÇÃO AUTOMOVEL			
PLACA OQM9343	PREFIXO DA VIATURA PM	REGISTRO GERAL 21367	PROBLEMAS DURANTE O ATENDIMENTO XXXXXX
DESCRIÇÃO DO PROBLEMA XXXXXX			

MILITARES/POLICIAIS INTEGRANTES

MILITAR/POLICIAL INTEGRANTE

NUM VIATURA 1	MATRICULA 1128149	CARGO SOLDADO DE 1 CLASSE
NOME COMPLETO ALESSANDRO CRISTINO DE O PAES		
CORPORACAO POLICIA MILITAR		
UNIDADE 3 GP/3 - PEL - PM/25 CIA. PM. IND.		

MILITAR/POLICIAL INTEGRANTE

NUM VIATURA 1	MATRICULA 1391762	CARGO SOLDADO DE 1 CLASSE
NOME COMPLETO JOSUE ALVES DA SILVA		
CORPORACAO POLICIA MILITAR		
UNIDADE 3 GP/3 PEL PM/25 CIA PM IND		

RESPONSÁVEL PELA APREENSÃO/PRISÃO/CONDUÇÃO

UNIDADE XXXXXX	
MATRICULA XXXXXX	NOME COMPLETO XXXXXX
CARGO XXXXXX	OS PRESOS APREENSADOS FORAM INFORMADOS DOS SEUS DIREITOS? XXX
CORPORACAO XXXXXX	
ASSINATURA:	

DADOS PARA CONTROLE INTERNO/RELATOR DA OCORRÊNCIA

UNIDADE 3 GP/3 PEL PM/25 CIA PM IND	
MATRICULA 1391762	NOME COMPLETO JOSUE ALVES DA SILVA
CARGO SOLDADO DE 1 CLASSE	
CORPORACAO POLICIA MILITAR	
ASSINATURA:	



BOLETIM DE OCORRÊNCIA

BO NÚMERO

M0705-2014-0000789

FI. 3/3

RECIBO DA AUTORIDADE A QUE SE DESTINA OU SEU AGENTE / AUXILIAR POLICIAL Nº
OU RECIBO DO RESPONSÁVEL CIVILI.E.F.
Documento

E.R.R.D.

DESTINATÁRIO / RECIBO 1

Recebi o "Boletim de Ocorrência" de Número BO M0705-2014-0000789 e Número de REDS 2014-021969215-001 para conhecimento e providências, bem como as pessoas, materiais, objetos, animais, substâncias e/ ou documentos que, existindo, estejam descritos ou assinalados neste documento.

DATA XXXXXX	HORA XXXXX	MATRICULA XXXXXX	NOME XXXX
CARGO XXXXXX			
ÓRGÃO/UF POLÍCIA CIVIL/MG			
UNIDADE 18ª DELEGACIA DE POLÍCIA CIVIL/SABINOPOLIS			
PROVIDÊNCIA A SER TOMADA PELA AUTORIDADE XXXXXX			
ITENS ENTREGUES A ESTE DESTINATÁRIO XXXXX			
ASSINATURA			
RECIBO GERADO POR: PM1391762 - JOSUE ALVES DA SILVA			DATA DE CRIAÇÃO DO RECIBO: 11/10/2014 19:41

***** FIM DA OCORRÊNCIA: O RESTANTE DA PÁGINA DEVE SER INUTILIZADO. *****

LAUDO DE VISITA TÉCNICA REFERENTE À NOTA TÉCNICA nº 1545/2012

1. IDENTIFICAÇÃO DO(A) PROPRIETÁRIO(A)

NOME : Carlos Celso Mesquita Marques
 ENDEREÇO : Rua Jonas Miranda, 438 Apt. 01, centro
 MUNICÍPIO : Sabinópolis
 TELEFONE: 33 3423-1142
 CPF (Nº): 343.560.706-82
 RG (Nº): MG-1.307.665
 CEP:39750-000
 E-MAIL

2. IDENTIFICAÇÃO DA PROPRIEDADE

DENOMINAÇÃO DA PROPRIEDADE	INCRA	REGISTRO	LIVRO	FOLHA
Fazenda Bom Viver		2548	02	01
LOCALIZAÇÃO GEGRÁFICA	MUNICÍPIO	COMARCA	ESTADO	
Latitude:	Materlândia	Sabinópolis	MG	
Longitude				
ou coordenadas planas: 23 K x=704979 Y=7.953.947 SAD 69				

3. OBJETIVO DO LAUDO

3.1. Checar a área aprovada:
 Área 36,35999 (ha) –
 Fitofisionomia: Floresta Estacional semidecidual, Bioma Mata Atlântica, em estágio médio/Avançada
 3.2. Qualidade da área (bem conservada ou não) – Área apresenta bom estado de conservação.

4. CONFERIR O RELATORIO DA ÁREA DA NOTA TECNICA (sim ou não) E SE GEORREFERENCIAMENTO ESTÁ CORRETO OU NÃO (GEO SIM ou GEO NÃO)

- 4.1 - Tem área de Preservação Permanente - Não
- 4.2 - Tem área de Reserva Legal- Sim
- 4.3 - Tem área de Recarga Hídrica- Sim
- 4.5 - Outras

5. OCORRENCIAS (sim ou não) – JUSTIFICAR QUANDO NECESSÁRIO:

- 5.1 – Entrada de animais (gado, equinos, caprinos, etc) – Não foi detectado a entrada de animais na área preservada.
- 5.2 – Incêndio (nesse caso, calcular a área suprimida em função dessa ocorrência e descontar da área total a ser paga. Acrescentar, caso recebido, o Boletim de Ocorrência registrado na Polícia Civil). Houve queimada em parte da área equivalente a 3,0 há e não houve boletim ocorrência de incêndio na área.
- 5.3 – Retirada de Madeira (Em caso de comprovada exploração da área, informar o número de árvores suprimidas e demonstrar com fotos essa ocorrência).
 Não foi observado vestígios de retirada de madeira da área preservada.
- 5.4 – Conectividade com outros fragmentos- Sim
- 5.5 – Vegetação corresponde o que foi descrita no formulário- Sim
- 5.6 – As atividades estão em acordo com as descritas na proposta -Sim
- 5.7 – Outros

JUSTIFICATIVAS:

6. IMPACTOS AMBIENTAIS (positivos ou negativos) – A área preservada apresenta impactos positivos, pois funciona como recarga hídrica e proteção de solo.

7. RECOMENDAÇÕES TÉCNICAS REPASSADAS PARA O PROPRIETÁRIO-


O proprietário foi orientado a manter os aceiros limpos para evitar a entrada de fogo e manter a área isolada.

8. APTO A RECEBER O PAGAMENTO DO BOLSA VERDE? – Justificar.


Apto a receber a primeira e as demais parcelas uma vez que a área protegida vem cumprindo o seu papel de serviço ambiental ao oferecer proteção para a fauna, a conservação de água e solo.
 OBS: Esta área deveria ser calçada novamente pelo sistema.

9. RESPONSÁVEL PELA ELABORAÇÃO DO LAUDO DE VISITA TÉCNICA

NOME: José Marins Vimercatti de Oliveira
 ASSINATURA DO RESPONSÁVEL TÉCNICO:
 INSTITUIÇÃO: Instituto estadual de Florestas
 DATA 10/09/2015 LOCAL Guanhães



10. ASSINATURA DO BENEFICIÁRIO




ANEXO I - ROTEIRO DE ACESSO À PROPRIEDADE

Documentos
Documento Nº 06
Pág. 1
Assinatura [assinatura]
E.R.R.D.


Saindo de Sabinópolis sentido à Materlândia, onde de chegar na Cidade entra a esquerda e segue aproximadamente 4 km chega –se ao imóvel do Sr. Carlos Celso.

ANEXO II – ANEXAR FOTO REPRESENTATIVA DA ÁREA OBJETO DO BENEFÍCIO (DATADA) – Primeiro fragmento.




ANEXO II - ANEXAR FOTO REPRESENTATIVA DA ÁREA OBJETO DO BENEFÍCIO (DATADA) - Segundo fragmento.

IEF/ERRD
PAG. 26
Nº 07
E.R.R.D.
signature



ANEXO II - ANEXAR FOTO REPRESENTATIVA DA ÁREA OBJETO DO BENEFÍCIO (DATADA) - Terceiro fragmento.



OBS: Área queimada